



Comisión Estatal del
Agua Jalisco

ANEXO 2
COMPROBACIÓN DE VIÁTICOS
www.ceajalisco.gob.mx



Jalisco
GOBIERNO DEL ESTADO

Fecha Pago Anticipo	22/06/2020
Fecha Eleb. Compro.	29/06/2020
N° de Oficio:	SVM / C-0027 / 2020 F
RESUMEN COM:	Terminada

FECHA Y HORA DE IMPRESIÓN: Jun 29 2020 10:21AM

SUBDIRECTOR Ó DIRECTOR:	MA DEL CARMEN RAMOS RODRIGUEZ	PUESTO:	Subdirector de Vinculación Municipal
COMISIONADO:	ANDRES HERRERA PEREZ	PUESTO:	Jefe de Contraloría Social
ACOMPANA A:	MA DEL CARMEN RAMOS RODRIGUEZ	PUESTO:	Subdirector de Vinculación Municipal
ELABORÓ DOCUMENTO:	ANDRES HERRERA PEREZ - Jefe de Contraloría Social	STATUS:	Oficio Comprobado, Pendiente Autorización por el Usuario

DESGLASE DE ACTIVIDADES Y MONTOS POR DÍA

FECHA	MUNICIPIO	TOTOTIÁN \$ 86.00	TOTOTIÁN \$ 152.00	SIN CENA. \$ 0.00	SIN HOSPEDAJE. *\$(0.00) - **IVA \$(0.00)
23/06/2020	GD.: (1) 0.00	GASOLINA: 0.00	JUS. EXCE. HOSP:		
ACTIVIDAD:	Recorrido para identificación de servidumbres a la cabecera municipal de Tototlán Jalisco				

(*). Hospedaje Comprobado por el Empleado, (**). IVA: SOLO EN CASO DE PRESENTAR FACTURA, GD: Gastos Diversos.

RESUMEN DE LA COMISIÓN	CONCEPTO	ANTICIPO	COMPROB.	IVA	SALDO	VEHÍCULO - PLACAS:
FECHA SALIDA:	23/06/2020	VIÁTICOS \$:	238.00	238.00	0.00	\$ 0.00
HORA SALIDA:	7:00 Hrs.	GASTOS DIVERSOS \$:	0.00	0.00	0.00	\$ 0.00
DÍA(S) COMISIÓN:	1	GASOLINA \$:	0.00	0.00	0.00	\$ 0.00
FECHA DE REGRESO:	23/06/2020	PEAJE \$:	0.00	0.00	0.00	\$ 0.00
HORA DE REGRESO:	18:00 Hrs.	TRANSPORTE \$:	0.00	0.00	0.00	\$ 0.00
TIPO DE COMISIÓN:	Otros	PROGRAMA:	GASTO CORRIENTE/RECURSOS SHP 2020			ANTICIPO + EXCEDENTE + GAS COMPRO = 0 + 0 + 0 = 0
HORÓMETRO COMPROBACIÓN:	0.00 Hrs.					GASOLINA POR KM RECORRIDO = 0.00
JUST. VALES EXCE:						SALDO EN VALES RECORRIDO = 0.00
						VALES MANIOBRAS ANTICIPO - COMPROBADO: 0.00 - 0.00
						SALDO VALES MANIOBRAS: 0.00
						\$ VALES A REGRESAR: 0.00 \$

RECIBÍ LA CANTIDAD DE \$ 238.00 (DOSCIENTOS TREINTA Y OCHO PESOS 00/100 MN.)

COMO ANTICIPO PARA GASTOS, QUE COMPROBARÉ EN UN PLAZO NO MAYOR DE CINCO DÍAS HÁBILES AL TÉRMINO DE LA COMISIÓN.

EFFECTIVO A FAVOR

CEA

CARGO CONTABLE \$ 238.00

MENOS ANTICIPO \$ 238.00

SALDO \$ 0.00

COMISIONADO
ANDRES HERRERA PEREZ
Jefe de Contraloría Social

AUTORIZA COMPROBACIÓN COMISIÓN
MA DEL CARMEN RAMOS RODRIGUEZ
Subdirector de Vinculación Municipal

REVISAR COMPROBACIÓN COMISIÓN
JORGE ALBERTO PEREZ UREÑA
Jefe de Tesorería

VO. BO. COMPROBACIÓN COMISIÓN
JUAN MANUEL GARCIA DIAZ y/o JAVIER REYES VIRGEN
Subdirector de Finanzas Jefe de Disciplina Financiera

(1). Nota. Solo se suman los Gastos Diversos Autorizados por el DIRECTOR, SUBDIRECTOR O CAJA.



Comisión Estatal del
Agua Jalisco

01 JUL. 2020

RECIBIDO

Caja

INFORME DE ACTIVIDADES POR EL C:

ANDRES HERRERA PEREZ N° OFICIO: SVM / C-0027 / 2020

DEL DÍA: 23/06/2020 AL DÍA: 23/06/2020

RESULTADO DE LA COMISIÓN:

Durante la comisión, la Lic. Ma. del Carmen Ramos Rodríguez, Gerardo Munguía Mora y Andrés Herrera Pérez, salimos de Guadalajara y nos desplazamos a la cabecera municipal de Tototlán, llegando a las 9:00 horas aproximadamente. Ya en la cabecera municipal, nos entrevistamos con el C. José de Jesús Ávalos Muñoz, Director de Agua Potable, con quien comentamos brevemente los alcances de los proyectos, "Rehabilitación de la fuente de abastecimiento, en la cabecera municipal de Tototlán, Jalisco." y "Segunda etapa de la línea de conducción por gravedad de toma directa de Río Peñuelas, incluye tanque de regulación, en la localidad de Yerbabuena, municipio de Tototlán, Jalisco.", se mencionó que el motivo de la comisión consistía en efectuar un recorrido de identificación de las posibles servidumbres requeridas para efectuar las obras y acordamos comenzar con la visita al predio en el que se ubica la fuente de abastecimiento, La Caja del Agua, dado que para llegar a este punto sería necesario llegar a pie puesto que el camino no es adecuado para llegar en automóvil. Llegamos al sitio donde se ubica la primera captación superficial en las coordenadas (725215.76 m E, 2274210.03 m N), efectuamos un recorrido de un kilómetro aproximadamente hasta llegar al predio en el cual se ubica la infraestructura motivo de rehabilitación, la cual consiste en una represa que toma directamente el agua de la fuente superficial, la obra de toma "La Caja del Agua" se encuentra aproximadamente a 200 metros de ahí, se verificó la existencia de una caja de válvulas en las coordenadas (724479.47 m E, 2274684.67 m N) construida por la CEAJ en 2019 de la primera etapa, dicho predio se encuentra limitado por muro de piedra apilada y su entrada es a través de una rampa sobre terreno natural, el C. José de Jesús Ávalos Muñoz mencionó que es propiedad del Ayuntamiento y que previamente había sido considerado para la construcción de un parque recreativo, se realizó un levantamiento fotográfico y se comentó adicionalmente al personal del Ayuntamiento que la línea que lleva el agua desde esta obra de toma se ubica de manera paralela al arroyo y del mismo modo para la realización de la obra de rehabilitación; al tratarse de una obra existente, se cuestionó si el Ayuntamiento contaba ya con una autorización de la CONAGUA para la obra de toma y/o la concesión para el aprovechamiento de la fuente, a decir del C. José de Jesús Ávalos Muñoz, lo verificaría en el Ayuntamiento pero que él suponía que no se contaba con dicha autorización, regresamos al punto en el que habíamos dejado el vehículo y decidimos dirigirnos a la localidad de Yerbabuena para continuar con el recorrido. El punto de la línea de conducción a la localidad de Yerbabuena al que acudimos en primera instancia se encuentra en las coordenadas (735590.44 m E, 2279116.16 m N) y corresponde al Puente Peñuelas, lugar en el que se tiene considerado el primer cruce de la carretera estatal No. 161, de manera transversal adosada al puente, desde el lado izquierdo hasta el lado derecho del derecho de vía de la carretera cuando se circula con dirección suroeste, a la localidad de Yerbabuena; en ese punto nos entrevistamos con el C. Rodolfo Ibarra, Jefe de Cuadrilla de Agua Potable, quien mencionó que él había acompañado al personal de la CEAJ cuando realizaron el levantamiento topográfico para el proyecto y que actualmente el arroyo conduce un caudal importante. Nos dirigimos al punto en el que se localiza la caja No. 2, en las coordenadas (736752.00 m E, 2281030.00 m N) sobre el acotamiento de la carretera donde fue posible orillarnos con el vehículo, se realizó un levantamiento fotográfico y el personal del Ayuntamiento mencionó que la línea instalada con anterioridad tiene una extensión de 1.5 kilómetros y llega hasta la caja No. 3, con ayuda del plano de proyecto se verificó lo mencionado y se cuestionó en relación a las servidumbres de paso de la línea existente, el C. José de Jesús Ávalos Muñoz, respondió que revisaría en el Ayuntamiento que se contara con esta documentación;

3328047622 jesusavalos@outlook.es


OBSERVACIONES:

nos desplazamos hasta el punto donde se ubica la obra de toma que recupera el agua de manera directa del arroyo Los Sabinos en las coordenadas (736553.00 m E, 2281714.00 m N), entramos al predio por donde pasa el arroyo para cruzarlo y se verificó que se han realizado movimientos importantes de material rocoso proveniente del arroyo, la obra de toma consiste en un par de cajas en material de block y concreto instaladas sobre el cauce, la primera caja preexistente al proyecto de la línea a la localidad de Yerbabuena abastece a las localidades de La Isla y La Cal mientras que la línea nueva a través de la caja No. 1 extrae el agua con tubería de 3 pulgadas de fierro galvanizado y se conducen sobre el cauce del arroyo, se realizó un levantamiento fotográfico y nos desplazamos en el vehículo al punto en las coordenadas (734766.00 m E, 2277879.00 m N), en la localidad de Yerbabuena, donde se pretende realizar el segundo cruce de la carretera estatal No. 161, de manera transversal por el método de perforación direccional, desde el lado derecho hasta el lado izquierdo del derecho de vía de la carretera cuando se circula con dirección suroeste, a la localidad de Yerbabuena, en dicho sitio se verificó de acuerdo al plano de proyecto que la salida de la tubería se conduce por la parte trasera de las viviendas y el C. José de Jesús Ávalos Muñoz mencionó que el primer predio por donde pasa la línea pertenece la C. Eulalia Martínez, entramos a la localidad y nos situamos en el cruce No. 299 en las coordenadas (734924.00 m E, 2277804.00 m N) confirmando que la línea pasa a través de terreno circulado con alambre de púas, sin construcciones y se ubican potreros en los predios


aledaños, posteriormente nos acercamos en vehículo al punto donde se ubica la interconexión a la red de agua potable en el crucero No. 334, coordenadas (735131.00 m E, 2277582.00 m N), sobre una vialidad sin nombre en material de concreto, seguimos el trazo de la línea para llegar al tanque proyecto en el crucero No. 300, coordenadas (735013.00 m E, 2277744.00 m N), verificando que el terreno se encuentra delimitado por un muro de roca apilada que colinda con el camino y que en el sitio en el que se pretende ubicar el tanque no existen construcciones ni se aprecian otros usos específicos distintos a la ganadería, el C. José de Jesús Ávalos Muñoz mencionó que tanto el tanque como la última parte de la línea desde el crucero No. 299 al 332 pertenecen al C. Antonio Salazar y que ya se cuenta con su autorización para la instalación de la línea y el tanque, se cuestionó si ya se contaba con los documentos para acreditar las servidumbres correspondientes y se mencionó que se encuentran en trámite, faltando únicamente la firma del Secretario General del Ayuntamiento. Finalmente nos dirigimos a las oficinas del Ayuntamiento en la cabecera municipal de Tototlán y nos entrevistamos brevemente con el Presidente Municipal, Ing. Sergio Quezada Mendoza, a quien se le comentó el alcance logrado en el recorrido de identificación de servidumbres y aspectos básicos de los proyectos, el Presidente agradeció el apoyo realizado por el personal de la CEAJ y agregó que verificarían las concesiones con las que cuenta el Ayuntamiento ya que en la CONAGUA se le había informado que tienen 17 fuentes registradas.



INFORME DE ACTIVIDADES POR EL C:	
ANDRES HERRERA PEREZ	Nº OFICIO: SVM / C-0027 / 2020
COMPROBACIÓN DE VISITA:	

SELLO(S) DE LA(S) LOCALIDAD(ES)	NOMBRE Y FIRMA DEL RESPONSABLE DEL SISTEMA
	<p><i>Estefany Gavis Botello</i> 23/06/2020 <i>[Signature]</i> Secretaria</p>

MEMORIA FOTOGRÁFICA
IDENTIFICACIÓN DE SERVIDUMBRES PARA LA REHABILITACIÓN DE FUENTE DE ABASTECIMIENTO DE LA CABECERA
MUNICIPAL DE TOTOTLÁN.



PRIMERA CAPTACIÓN CON TOMA DIRECTA
COORDENADAS: 725215.76 m E, 2274210.03 m N




RECORRIDO A TRAVÉS DE PREDIOS EN CAMINO A LA
CAJA DEL AGUA
COORDENADAS: 725150.95 m E, 2274217.98 m N

MEMORIA FOTOGRÁFICA
IDENTIFICACIÓN DE SERVIDUMBRES PARA LA REHABILITACIÓN DE FUENTE DE ABASTECIMIENTO DE LA CABECERA
MUNICIPAL DE TOTOTLÁN.



ENTRADA (RAMPA) AL PREDIO EN EL QUE SE
PRETENDE UBICAR EL DESARENADOR
COORDENADAS: 724495.08 m E, 2274712.41 m N




CAJA DE VÁLVULAS EXISTENTE CONSTRUIDA EN LA
PRIMERA ETAPA
COORDENADAS: 724479.47 m E, 2274684.67 m N

MEMORIA FOTOGRÁFICA
IDENTIFICACIÓN DE SERVIDUMBRES PARA LA REHABILITACIÓN DE FUENTE DE ABASTECIMIENTO DE LA CABECERA MUNICIPAL DE TOTOTLÁN.




REPRESA EXISTENTE
COORDENADAS: 724462.37 m E, 2274722.27 m N




VISTA DEL PREDIO QUE COLINDA CON
LA REPRESA EXISTENTE
COORDENADAS: 724481.64 m E, 2274700.30 m N

MEMORIA FOTOGRÁFICA
IDENTIFICACIÓN DE SERVIDUMBRES PARA SEGUNDA ETAPA DE LA LÍNEA DE CONDUCCIÓN A LA LOCALIDAD DE
YERBABUENA, MUNICIPIO DE TOTOTLÁN, JALISCO.



MEMORIA FOTOGRÁFICA

IDENTIFICACIÓN DE SERVIDUMBRES PARA SEGUNDA ETAPA DE LA LÍNEA DE CONDUCCIÓN A LA LOCALIDAD DE YERBABUENA, MUNICIPIO DE TOTOTLÁN, JALISCO.



PUENTE PEÑUELAS SOBRE CARRETERA
ESTATAL No. 161 (PRIMER CRUCE)

COORDENADAS: 735590.44 m E, 2279116.16 m N



ARROYO LA PEÑUELA

COORDENADAS: 735584.65 m E, 2279113.87 m N


MEMORIA FOTOGRÁFICA

IDENTIFICACIÓN DE SERVIDUMBRES PARA SEGUNDA ETAPA DE LA LÍNEA DE CONDUCCIÓN A LA LOCALIDAD DE YERBABUENA, MUNICIPIO DE TOTOTLÁN, JALISCO.



**VISTA DE LA CAJA No. 2 CONSTRUIDA EN
LA PRIMERA ETAPA**

COORDENADAS: 736752.00 m E, 2281030.00 m N



**ENTRADA AL SITIO EN EL QUE SE UBICA LA OBRA DE
TOMA DIRECTA PARA LA LÍNEA A YERBABUENA**


COORDENADAS: 736516.97 m E, 2281759.63 m N

MEMORIA FOTOGRÁFICA

IDENTIFICACIÓN DE SERVIDUMBRES PARA SEGUNDA ETAPA DE LA LÍNEA DE CONDUCCIÓN A LA LOCALIDAD DE YERBABUENA, MUNICIPIO DE TOTOTLÁN, JALISCO.



**VISTA DE MATERIAL DESPLAZADO SOBRE EL CAUCE
DEL ARROYO LOS SABINOS
COORDENADAS: 736752.00 m E, 2281030.00 m N**




**OBRA DE TOMA SOBRE EL CAUCE DEL ARROYO
LOS SABINOS CONSTRUIDA EN LA PRIMERA ETAPA
COORDENADAS: 736553.00 m E, 2281714.00 m N**

MEMORIA FOTOGRÁFICA

IDENTIFICACIÓN DE SERVIDUMBRES PARA SEGUNDA ETAPA DE LA LÍNEA DE CONDUCCIÓN A LA LOCALIDAD DE YERBABUENA, MUNICIPIO DE TOTOTLÁN, JALISCO.




LÍNEA CON TUBERÍA DE 3" EN FIERRO GALVANIZADO
INSTALADA EN LA PRIMERA ETAPA
COORDENADAS: 736558.66 m E, 2281690.43 m N



ÁREA DEL DERECHO DE VÍA DE LA CARRETERA ESTATAL
No. 161 (SEGUNDO CRUCE)
COORDENADAS: 734766.00 m E, 2277879.00 m N

MEMORIA FOTOGRÁFICA
IDENTIFICACIÓN DE SERVIDUMBRES PARA SEGUNDA ETAPA DE LA LÍNEA DE CONDUCCIÓN A LA LOCALIDAD DE
YERBABUENA, MUNICIPIO DE TOTOTLÁN, JALISCO.



MEMORIA FOTOGRÁFICA
IDENTIFICACIÓN DE SERVIDUMBRES PARA SEGUNDA ETAPA DE LA LÍNEA DE CONDUCCIÓN A LA LOCALIDAD DE
YERBABUENA, MUNICIPIO DE TOTOTLÁN, JALISCO.



VISTA DEL TERRENO EN EL QUE SE UBICA EL
CRUCERO No. 299, EN PROPIEDAD DE
LA C. EULALIA MARTÍNEZ
COORDENADAS: 734924.00 m E, 2277804.00 m N



VISTA DE LA VIALIDAD EN EL QUE SE UBICA EL
CRUCERO No. 334
COORDENADAS: 735131.00 m E, 2277582.00 m N

MEMORIA FOTOGRÁFICA

IDENTIFICACIÓN DE SERVIDUMBRES PARA SEGUNDA ETAPA DE LA LÍNEA DE CONDUCCIÓN A LA LOCALIDAD DE YERBABUENA, MUNICIPIO DE TOTOTLÁN, JALISCO.



VISTA DEL TERRENO EN EL QUE SE UBICA EL
CRUCERO No. 300 (TANQUE PROYECTO), EN
PROPIEDAD DEL C. ANTONIO SALAZAR
COORDENADAS: 735013.00 m E, 2277744.00 m N



ENTRADA AL PREDIO EN PROPIEDAD DEL
C. ANTONIO SALAZAR
COORDENADAS: 735171.46 m E, 2277560.30 m N

ANEXO 1

RECIBO DE ANTICIPO DE VIÁTICOS

DÍA	MES	AÑO
22	06	2020
N° DE OFICIO		SVM / C-0027 / 2020 F

SUBDIRECTOR O DIRECTOR:	MA DEL CARMEN RAMOS RODRIGUEZ	PUESTO:	Subdirector de Vinculación Municipal
COMISIONADO:	ANDRES HERRERA PEREZ	PUESTO:	Jefe de Contraloría Social
ACOMPANA A:	MA DEL CARMEN RAMOS RODRIGUEZ	PUESTO:	Subdirector de Vinculación Municipal
ELABORÓ DOCUMENTO:	ANDRES HERRERA PEREZ - Jefe de Contraloría Social	STATUS:	Pendiente Autorización de Anticipo por el Usuario

DETALLE DE CONCEPTOS Y MONTOS POR DÍA				
FECHA	MUNICIPIO	DESAYUNO	COMIDA	CENA
23/06/2020	Tototlán	\$ 86.00	\$ 152.00	NA. \$ 0.00
ACTIVIDAD:	Recorrido para identificación de servidumbres a la cabecera municipal de Tototlán Jalisco			
				HOSPEDAJE
				NA. \$ 0.00

FECHA SALIDA:	23/06/2020	VIÁTICOS \$:	238.00	VEHICULO - PLACAS	
HORA SALIDA:	7:00 Hrs.	GASTOS DIVERSOS \$:	0.00	TIPO	
DÍA(S) PROBABLES(S):	1	GASOLINA \$:	0.00	MARCA / MODELO	/
FECHA PROB. REGRESO:	23/06/2020	PEAJE \$:	0.00	CILINDRAJE	
HORA DE REGRESO:	18:00 Hrs.	TRANSPORTE \$:	0.00	KILOMETRAJE INICIAL	0.00
TIPO DE COMISIÓN:	Otros	PROGRAMA:	GASTO CORRIENTE/RECURSOS SHP 2020	EFFECTIVO EN VALES	0.00
JUST. VALES EXCE:				EFE. VALES EXCEDENTE	0
				EFE. VALES MANIOBRA	0

RECIBÍ LA CANTIDAD DE: **\$ 238.00** (DOSCIENTOS TREINTA Y OCHO PESOS 00/100)

COMO ANTICIPO PARA GASTOS, QUE COMPROBARÉ EN UN PLAZO NO MAYOR DE CINCO DÍAS HÁBILES AL TÉRMINO DE LA COMISIÓN

COMISIONADO ANDRES HERRERA PEREZ Jefe de Contraloría Social	ANEXO 1 MA DEL CARMEN RAMOS RODRIGUEZ Subdirector de Vinculación Municipal	REVISÓ COMISIÓN JORGE ALBERTO PEREZ UREÑA Jefe de Tesorería	VO. BO. COMISIÓN JUAN MANUEL GARCIA DIAZ y/o JAVIER REYES VIRGEN Subdirector de Finanzas Jefe de Disciplina Financiera
---	--	---	--





Comisión Estatal del
Agua Jalisco

Au. Francia # 1726.
Colonia Moderna,
Guadalajara, Jalisco, México,
CP. 44190.

OFICIO DE COMISIÓN

Oficio: SVM/C-0027/2020F

Asunto: Solicitud de autorización de comisión.

Guadalajara, Jalisco, 22 de junio 2020.

Comisionado: Andrés Herrera Pérez

Cargo y/o nombramiento: Jefe de Contraloría Social

Se le informa por este conducto que ha sido usted designado para dar cumplimiento con la :

COMISIÓN: No. de oficio SVM/C-0027/2020F "Recorrido para identificación de servidumbres a la cabecera municipal de Tototlán Jalisco".

MOTIVO: El recorrido se realiza en compañía de personal del Ayuntamiento de Tototlán para el proyecto en la cabecera municipal con el propósito de identificar las posibles servidumbres implicadas en la instalación de la infraestructura.

DESTINO: Cabecera municipal de Tototlán, Jalisco.

DURACIÓN: 11 horas aproximadamente.

SE PERNOCTARÁ: NO se requiere pernoctar en la localidad.

FECHA DE VIAJE (INICIO Y REGRESO): Martes 23 de junio en horario de 7:00 a 18:00 horas aproximadamente.

ACOMPañARÁ A UN SUPERIOR JERÁRQUICO: Sí se acompaña a un superior jerárquico, Lic. Ma. del Carmen Ramos Rodríguez, Subdirectora de Vinculación Municipal.

Sin otro particular, quedo a sus órdenes para cualquier información y/o aclaración al respecto

Atentamente

Lic. Ma. del Carmen Ramos Rodríguez
Subdirectora de Vinculación Municipal

"2020, AÑO DE LA ACCIÓN POR EL CLIMA, DE LA ELIMINACIÓN DE LA VIOLENCIA
CONTRA LAS MUJERES Y SU IGUALDAD SALARIAL".

c.c.p. Subdirector y/o Director. Presente.

